


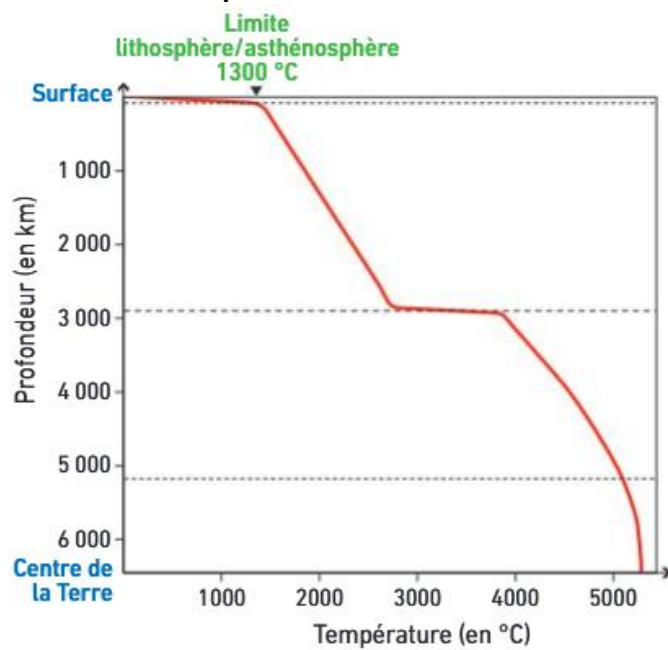
Tracer le graphique de l'étape 2



Détails des calculs des gradients géothermiques



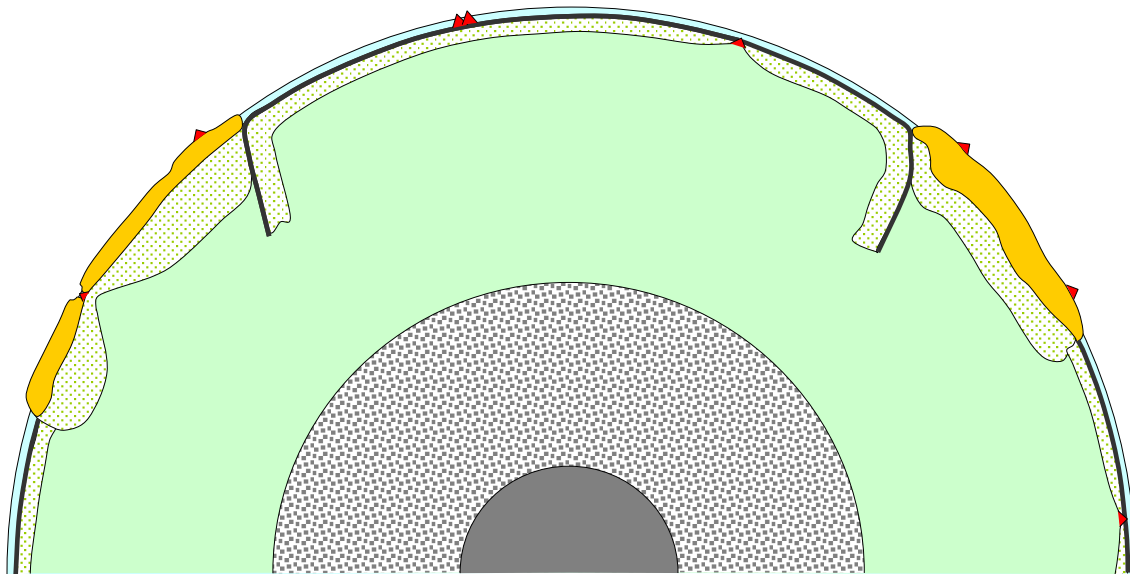
Géotherme à compléter














■ Géotherme de la surface au centre de la Terre.

Schéma bilan

Votre texte explicatif



- | | | |
|---|--|--|
|  Conduction thermique |  Noyau interne |  Manteau lithosphérique |
|  Mouvements convectifs |  Noyau externe |  Croûte continentale |
| |  Manteau inférieur et asthénosphère |  Croûte océanique |
| |  Océan | |
| |  Volcans |  Magmatisme de rift et de dorsale |